



**КОМИТЕТ ИМУЩЕСТВЕННЫХ ОТНОШЕНИЙ  
АДМИНИСТРАЦИИ ПЕРМСКОГО МУНИЦИПАЛЬНОГО ОКРУГА**

**РЕШЕНИЕ**

о размещении объектов № 7

Пермский край  
Пермский округ

09.01.2024

Комитет имущественных отношений администрации Пермского муниципального округа разрешает Акционерному обществу «Газпром газораспределение Пермь» (ИНН 5902183841, ОГРН 2125902017723, почтовый адрес: 614000, г. Пермь, ул. Петропавловская, 43)

размещение объекта «газопровод давлением до 1,2 Мпа, для размещения которого не требуется разрешения на строительство»

на землях государственная собственность на которые не разграничена

на срок 1 год.

Местоположение: Пермский край, Пермский муниципальный округ, с. Платошино, тракт Сибирский, дом 13.

Приложение: схема предполагаемых к использованию земель или части земельного участка.

Особые условия использования:

1. При размещении объекта учесть параметры ширины проезда улично-дорожной сети, во избежание сужения полосы отвода дороги.
2. Получение разрешения на производство земляных работ.

Заместитель председателя комитета

(подпись, печать)

М.В. Королева



## Схема предполагаемых к использованию земель или части земельного участка

**Объект:** Газопровод давлением до 1.2 Мпа, для размещения которого не требуется разрешения на строительство

**Местоположение:** расположенных по адресу: Пермский край, м.о. Пермский, с. Платошино, тракт Сибирский, дом 13 Каталог координат, м

**Площадь земель или части земельного участка, кв.м.:** 302






**Категория земель:** земли населенных пунктов


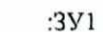
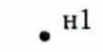
**Вид разрешенного использования:** -

**Описание границ смежных землепользователей:**

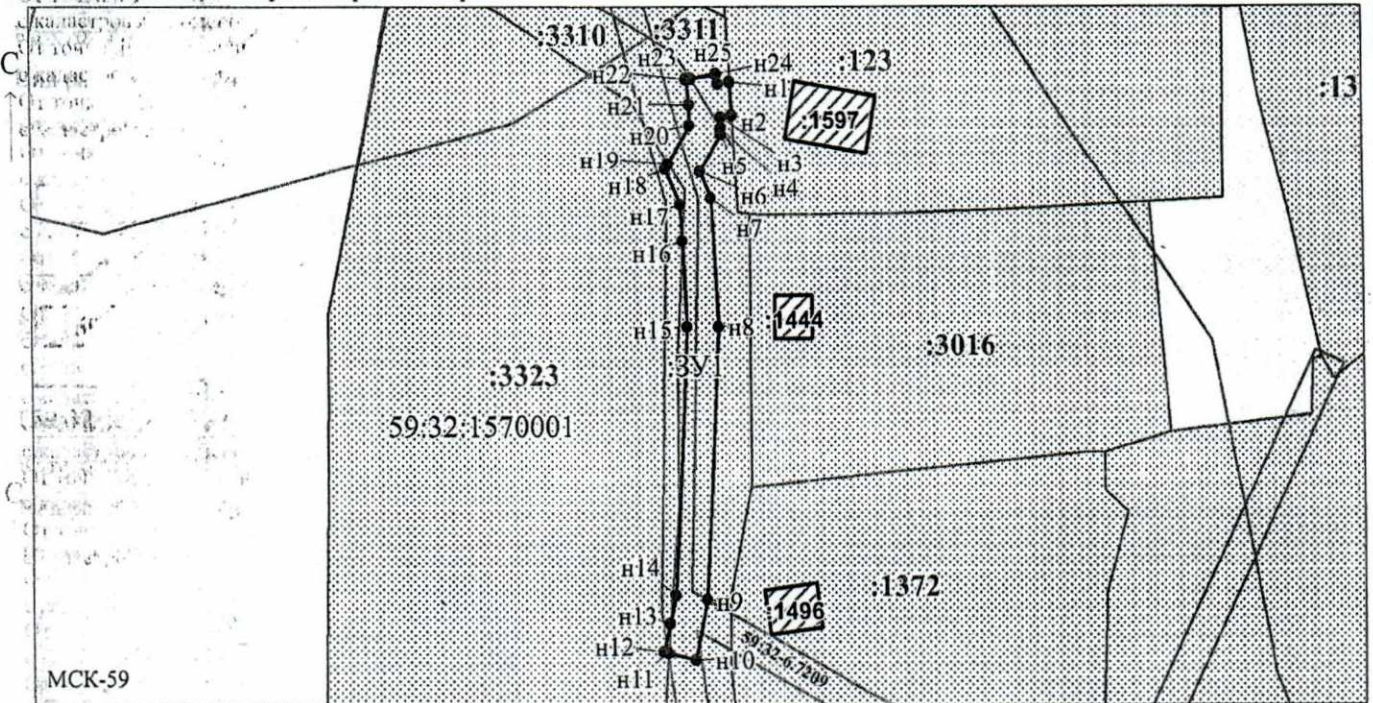
- От точки н1 до точки н2 - земельный участок с кадастровым номером 59:32:1570001:123
- От точки н2 до точки н4 - земельный участок с кадастровым номером 59:32:1570001:3311
- От точки н4 до точки н11 - земельный участок с кадастровым номером 59:32:1570001:3310
- От точки н11 до точки н13 - земельный участок с кадастровым номером 59:32:1570001:3323
- От точки н13 до точки н16 - земельный участок с кадастровым номером 59:32:1570001:3310
- От точки н16 до точки н19 - земельный участок с кадастровым номером 59:32:1570001:3323
- От точки н19 до точки н23 - земельный участок с кадастровым номером 59:32:1570001:3310
- От точки н23 до точки н1 - земельный участок с кадастровым номером 59:32:1570001:3311

**Условные обозначения:**

-  - предполагаемый участок земель, на которых планируется размещение объекта
-  - границы и номер земельного участка, сведения о которых внесены в ЕГРН
-  - границы и номер объекта капитального строительства, сведения о которых внесены в ЕГРН
-  - граница кадастрового квартала
-  - номер кадастрового квартала

-  - зоны с особыми условиями использования территории, сведения о которых внесены в ЕГРН
-  - обозначение запрашиваемого земельного участка
-  - характерная точка границ земель или части земельного участка

№ точки границы	X	Y
n1	475590.25	2250301.40
n2	475586.20	2250301.60
n3	475585.98	2250300.21
n4	475584.69	2250300.20
n5	475583.90	2250300.19
n6	475579.16	2250297.51
n7	475575.70	2250298.88
n8	475559.32	2250299.66
n9	475525.14	2250297.94
n10	475517.64	2250296.38
n11	475518.47	2250292.95
n12	475518.60	2250292.41
n13	475522.10	2250293.21
n14	475525.66	2250293.96
n15	475559.32	2250295.66
n16	475570.17	2250295.15
n17	475574.84	2250294.92
n18	475579.46	2250293.09
n19	475580.12	2250293.46
n20	475584.96	2250296.19
n21	475587.55	2250296.22
n22	475590.55	2250295.77
n23	475590.65	2250296.40
n24	475591.19	2250299.71
n25	475590.00	2250299.89
n1	475590.25	2250301.40



МСК-59

Масштаб 1:900

Заявитель: \_\_\_\_\_ / Егошина И.В. \_\_\_\_\_  
МП (подпись, расшифровка подписи)

(для юридических лиц  
и индивидуальных предпринимателей)